

espresso

10 études en 10 mn chrono chacune



M6+, le projet de transport en commun durable de demain

**Tout savoir sur le projet de super bus capable d'aller super vite, d'être super fiable et super confortable !
Votre voiture restera au garage !**

**Transitions
environnementales**

Le projet de chronobus doit faire évoluer les comportements en matière de mobilité en apportant une solution alternative crédible à l'usage de la voiture individuelle et ainsi favoriser le report modal de la voiture vers les transports collectifs.

contexte et objectifs

Le Plan de Déplacements Urbains de Saint-Étienne Métropole de 2004 (renommé Plan de mobilité depuis 2019), identifiait notamment l'extension de transports en commun en site propre (TCSP) dans le Nord-Est de Saint-Étienne ainsi qu'un axe TCSP reliant le Sud Est de Saint-Étienne au centre ville.

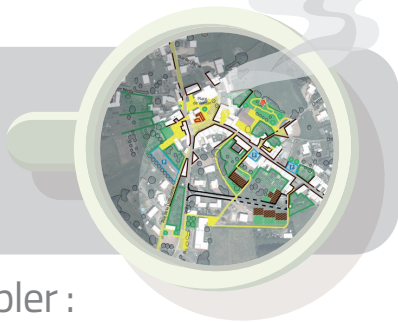
Après la mise en service de la ligne de tramway T3, SÉM, l'EPASE et la ville de Saint-Étienne ont souhaité porter une réflexion pour identifier et prioriser les axes structurants TC à mettre en œuvre.

méthodologie

L'Agence a accompagné ses partenaires dans la réflexion qui a conduit à l'identification et la priorisation des axes TC structurants à étudier. A l'issue de ce travail, Saint-Étienne Métropole a candidaté au 4^e Appel à projet TCSP et Pôle d'Echange Multimodal pour permettre le financement du projet. Dans la phase d'études de faisabilité, eures a apporté les éléments techniques et d'analyse permettant d'évaluer l'impact de chacune des variantes de tracé du projet Chronobus M6+.

à retenir

- Mise en œuvre en 2026 (phase 1) et 2028 (phase 2)
- Projet de bus à haut niveau de service avec un objectif de 14000 voyageurs par jour à 2030 / fréquence 8 à 10 min / plus de 8 km de lignes / 23 à 24 stations desservies
- Service assuré en trolleybus articulés électriques



Les centres bourgs de la Cople : opération attraction

Ou comment dans un contexte de sobriété foncière peut-on rendre les centres bourgs désirables ?

**Transitions
environnementales**

Les centres-bourgs comme alternative à l'étalement urbain.

**Transitions
des modes de vie**

Des usages pour une meilleure utilisation des centres bourgs.

**Transitions
de la décision collective**

Travailler ensemble pour des projets qui atterissent.

contexte et objectifs

A l'heure du «zéro artificialisation nette», il convient de repenser l'attractivité des centres-bourgs.

L'Agence d'urbanisme accompagne depuis 2022 la communauté de communes du Pays entre Loire et Rhône, et les communes intéressées, dans la réalisation de plans guides pour accompagner l'action publique à court, moyen et long terme.

méthodologie

Cet accompagnement propose d'associer l'ensemble des partenaires (élus, techniciens de l'intercommunalité...) lors d'ateliers et de visites de sites, dans l'objectif d'aboutir au dessin d'un plan-guide co-construit (fil rouge de la mission).

Cette mission s'articule en 3 phases :

- une phase d'expertise, pour identifier les enjeux et les projets, dans le respect des principes énoncés dans le Plan Local d'Urbanisme intercommunal en vigueur,
- une phase de co-élaboration du plan-guide sur la base de scénarios contrastés, et étayés de références adaptées pour se projeter
- une approche affinée sur les sites stratégiques avec l'estimation sommaire des coûts d'aménagements, pour enclencher le passage à l'opérationnel.

à retenir

- l'élaboration d'un plan-guide co-construit
- des propositions adaptées au contexte législatif en vigueur
- la réalisation de «fiches actions» et d'éléments de pré-chiffrages pour engager le passage à l'opérationnel.



Tire-moi le portrait du quartier de Monthieu

Un quartier vu des deux bouts de la lorgnette : les chiffres qui comptent et les habitants qui racontent

Transitions
des modes de vie

Transitions
de la décision collective

Le Dispositif de Veille des Quartiers Stéphanois permet de suivre l'évolution des quartiers de la ville centre depuis plus de 20 ans. Il est une base à l'évaluation des politiques publiques et a été utilisé par les élus de Saint-Etienne pour l'écriture de leur plan de mandat.

contexte et objectifs

En 2024, l'Etat et les collectivités territoriales ont signé un nouveau contrat de ville. Les évolutions de la précarité dans la ville de Saint-Etienne ont fait émerger trois nouveaux quartiers prioritaires : Solaure, Grand Clos et Monthieu.

Les élus et techniciens de la ville et de l'EPASE ont souhaité affiner la connaissance de ce dernier par une nouvelle approche quantitative et qualitative : le dispositif « Tire-moi le portrait ».

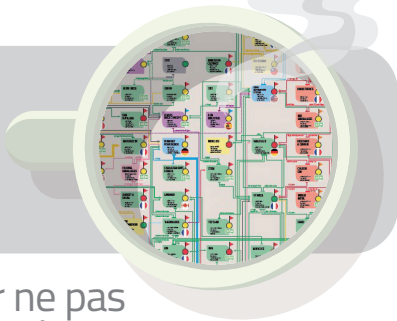
méthodologie

Une approche statistique et comparative du quartier avec l'ensemble de la ville de Saint-Etienne permet de faire émerger des spécificités.

Une enquête de terrain est venue enrichir ce travail avec la production d'une analyse de la situation sociale de Monthieu. Observer son fonctionnement, aller à la rencontre de ses habitants, les faire parler de leur quartier, de son évolution, de ses atouts et de ses problématiques à travers les mots et la photographie !

à retenir

L'observation sociale d'un territoire est un enjeu majeur pour l'établissement d'une politique publique en lien avec les préoccupations de ses habitants. L'expérience du Dispositif de Veille des Quartiers Stéphanois s'enrichit de l'expérimentation « Tire-moi le portrait », une approche anthropologique basée sur l'observation de terrain, du contact avec ses résidents afin d'avoir une vision globale et affinée de leurs préoccupations.



Les Toiles industrielles, pour ne pas perdre le fil de l'économie locale

L'écosystème local décrypté pour une stratégie économique au service du territoire

**Transitions
environnementales**

**Transitions
de la décision collective**

Au cœur de ses missions, epures assure à son partenariat une capacité d'innovation au service des territoires ou du développement de ses savoir-faire.

contexte et objectifs

La Toile industrielle consiste en une représentation des flux entre les entreprises d'un même territoire (clients-fournisseurs, sous-traitants-donneurs d'ordre, recherche). La méthodologie de la Toile industrielle a été incubée entre 2018 et 2020 au sein du socle partenarial de l'Agence, avant de trouver une territorialisation sur le territoire de Saint-Etienne Métropole depuis 2021.

La Toile industrielle analyse la structuration d'une filière de l'amont jusqu'à l'aval permettant une meilleure visibilité de l'écosystème. Elle peut être utilisée par les collectivités pour attirer des investisseurs et participer ainsi à la promotion et à la prospection. La Toile rend également possible l'anticipation d'effets d'entraînement (fermeture d'entreprises sur les autres, dépendance du territoire aux marchés extérieurs). Elle peut contribuer aux démarches d'écologie industrielle en facilitant la gestion des ressources d'un territoire et les synergies entre les acteurs locaux.

à retenir

En parfaite cohérence avec les filières stratégiques portées par Saint-Etienne Métropole, epures développe quatre Toiles industrielles : Automobile, Aéronautique, Défense et Industrie de la santé ; en étroite collaboration avec les entreprises et les réseaux d'entreprises du territoire. Des applications commencent à voir le jour pour la Métropole de Saint-Etienne, AURA entreprises et l'aéroport de Saint-Etienne Loire. Partie d'une incubation, la Toile industrielle permet aujourd'hui à epures d'être un espace de médiation entre les territoires et les entreprises.



Les dynamiques des agglomérations françaises à la loupe

Vous voulez vous comparer avec d'autres grandes EPCI françaises sur de nombreux critères des plus classiques aux plus innovants ? Cet outil est fait pour vous !

Transitions des modes de vie

Epures, membre de la Fédération nationale des agences d'urbanisme (FNAU), contribue à l'observation des territoires et à la recherche et développement de nouveaux outils d'analyse.

contexte et objectifs

Depuis 2013, la FNAU a initié une démarche d'observation mutualisée des espaces urbains ayant abouti à Observ'Agglo et Métroscope. Cette démarche s'inscrit dans la volonté de construire un référentiel et une méthodologie concertée entre les intercommunalités et les Agences d'urbanisme.

Le travail (période 2024-2025) porte sur l'observation des 61 intercommunalités de plus de 175 000 habitants. Une cinquantaine d'indicateurs (mobilité, culture, énergie..) est créée à partir de données issues de la statistique publique, mais aussi des données émergentes issues de réflexions locales harmonisées à l'échelle nationale. Ces indicateurs peuvent être communs (nombre d'étudiants, revenu médian disponible...) ou plus inhabituels (nb de places en accueil collectif rapporté aux enfants de moins de 3 ans, part des diplômés du supérieur occupant un poste d'ouvrier ou d'employé...).

à retenir

Un travail collaboratif et coopératif mené conjointement entre les collectivités et les Agences d'urbanisme. Un outil creuset pour la réflexion et l'analyse partagée d'indicateurs à l'échelle nationale.



Des racines et des rides : bien vieillir en milieu rural

Une publication qui fait le tour des enjeux de l'action publique du vieillissement en milieu rural

Transitions
des modes de vie

Transitions
de la décision collective

Ce travail, issu d'une mission sociale de l'Agence, la mission observation, est en lien direct avec les modes de vie sur un public spécifique à enjeux sur le territoire. Il peut permettre d'accompagner les partenaires dans leurs réflexions relatives à ces usagers.

contexte et objectifs

La Loire vieillit, l'objectif : mieux cerner ce phénomène dans le cadre des communes rurales :

- Qui sont les personnes âgées en milieu rural ?
- Quelles sont leurs problématiques ?
- Comment les politiques publiques peuvent-elles accompagner le vieillissement ?


Ce travail met à contribution les apports de plusieurs champs développés à epures : démographie, sociologie, habitat, services et commerces, mobilité, économie, etc.

méthodologie

La publication a mêlé traitements statistiques, travaux de recherche et entretiens d'acteurs. Les communes rurales de la Loire ont été définies à partir de la grille de densité de l'INSEE, et les traitements statistiques ont été faits spécifiquement sur ces secteurs. Les entretiens ont été réalisés autour de différents acteurs : maires communaux, médecins, techniciens de collectivité, directeurs d'agence immobilière, anciens présidents d'une structure de maintien à domicile...

résultats

- Des études transversales visant à éclairer les partenaires sur les évolutions en cours
- Une progression plus rapide dans le monde rural des personnes âgées ces dernières années
- Un enjeu de prise en charge de la rupture d'isolement dans des domaines variés (santé, habitat, économie, mobilités...)
- Des acteurs publiques qui tentent et expérimentent.



L'accompagnement des PLUi, la haute couture de la planification

Pour des PLUi sur mesure qui s'adaptent à vos enjeux territoriaux

Transitions environnementales

Compagnonnage : des démarches de PLUi construites à géométrie variable selon l'organisation de l'EPCI, ses besoins, ses demandes et l'actualité juridique.

Transitions des modes de vie

Transitions de la décision collective

Renforcer l'agilité de l'intervention de l'Agence : ex séminaires avec M^e Soller Couteaux (modernisation du PLUi ; ZAN ...).

contexte et objectifs

2016 a été un grand tournant dans la planification urbaine :

- Transfert de la compétence PLU aux EPCI (loi ALUR) : volontaire ou par changement de statut
- Nouvelle carte des EPCI (suite à la loi NOTRe 2015) : des territoires plus vastes à partir du 1^{er} janvier 2017
- Réforme du contenu du PLU : décret de modernisation du contenu du PLU du 28 décembre 2015.

méthodologie

Répondre à une inquiétude des élus locaux : comment ne pas perdre son identité communale dans la masse de ces nouveaux EPCI?

“Comment peut-on n’avoir qu’un seul zonage-règlement, nos communes sont toutes différentes ?”

à retenir

Une démarche à géométrie variable pour les EPCI s’inscrivant dans l’actualité de la planification.

Rassurer les élus sur le traitement spécifique de leur commune.

Miser sur l’outil SIG, un règlement graphique et des OAP superposables, permet de travailler un projet de territoire à plusieurs échelles avec des problématiques traitées à l’échelle qui leur est adaptée :

- A l’échelle des EPCI : la protection des ressources (sol, air, eau, énergies, agriculture, biodiversité, ...) et la regulation des flux (mobilités, réseaux, cycle de l’eau)
- A l’échelle de chaque ville, village, quartier, rue, construction : les règles de mise en oeuvre du projet urbain (programmation des logements, formes bâties, aménagement d’une ZAE, ...)



Un pour SCoT, SCoT pour tous

Où faire des SCoT des outils au service des territoires et de leurs projets

**Transitions
environnementales**

**Transitions
des modes de vie**

**Transitions
de la décision collective**

Le Projet d'Aménagement Stratégique définit les objectifs de développement et d'aménagement du territoire à vingt ans. L'Agence a aidé les élus du Scot Sud Loire (2021) puis du Roannais (2023-2024) à projeter l'avenir souhaité pour leur territoire.

contexte et objectifs

Objectifs stratégiques

- Interroger les domaines où la prospective est importante pour l'élaboration du projet de territoire du SCoT (environnement, évolutions sociétales, économie, ...)
- Concerner largement (EPCI, communes, Personnes Publiques Associées) ;
- Appuyer une dynamique politique et mettre en débats les visions.

Objectifs opérationnels

- Avoir élaboré plusieurs scenarii à porter devant l'instance de préparation de la décision du SCoT ;
- Faire émerger de grandes orientations politiques faisant consensus, socle du PAS.

méthodologie

4 phases :

- les deux premières : **mise de fond** nécessaire aux échanges (réunions et séminaires techniques),
- les séances de la phase 3 : **construction des scenarii** (séminaire mixte élu.es / technicien.nes et de séminaire d'élu.es (40-50 personnes)),
- la phase 4 : atelier politique mobilisant l'instance de préparation de la décision du SCoT, afin de **sélectionner les idées** à retenir pour le PAS (15-20 personnes).

à retenir

- Une méthode qui permet aux élu.e.s. de projeter leur territoire et d'inscrire une ligne politique partagée dans un document de planification
- Une compétence Agence en animation au service de la construction du projet politique (accompagner sans « faire à la place »)
- Une démarche articulée avec le diagnostic et le PAS



Territoire no(s) limit(es) ?

La participation du Sud Loire à l'atteinte des limites planétaires

Transitions
environnementales

Transitions
des modes de vie

Transitions
de la décision collective

L'analyse de la participation du territoire à l'atteinte des limites planétaires permet d'accompagner les élu.e.s. dans leurs réflexions sur les politiques publiques en matière de gestion des ressources, de soutien aux actions de sobriété.

contexte et objectifs

Depuis 2021, Mines Saint-Etienne et epures ont un partenariat autour de la territorialisation du cadre des limites planétaires appliquées au territoire du Sud Loire. L'objectif de la démarche est d'analyser la participation du territoire à l'atteinte des limites à l'échelle planétaire et, ainsi, aider à identifier des priorités d'actions.

méthodologie

Parmi les 8 limites étudiées sur le territoire du Sud Loire :

- 4 sont analysées comme dépassées : le changement climatique, l'érosion de la biodiversité, le cycle de l'eau douce et de l'azote
- 1 n'est pas dépassée : la couche d'ozone.
- 3 n'ont pas pu être analysées (données imprécises ou insuffisamment territorialisées) : le cycle du phosphore, le couvert végétal, les particules en suspension dans l'air

Ces travaux pourront se poursuivre par l'analyse des capacités d'adaptation du territoire au dépassement de certaines limites.

Résultats

Ces travaux permettent d'alimenter des espaces d'échanges où chercheurs, élu.e.s. et praticiens peuvent partager leurs visions et les enjeux de mise en oeuvre d'actions sur les territoires.

Entretiens croisés, approfondissements thématiques, thèses, formations sont tout autant de pistes de travail visant à alimenter, partager, soutenir les analyses et les pratiques et ainsi bâtir collectivement des réponses fiables et partagées pour rendre nos territoires plus résilients.



Habitants de Forez-Est, quels sont vos modes de vie ?

De vrais profils d'habitants pour une action publique ajustée

Transitions
des modes de vie

Transitions
de la décision collective

Afin d'être dans la lignée des orientations du projet d'Agence (transition des modes de vie, transition de la décision collective, renforcer l'agilité et le traitement clé des sujets, alimenter au mieux les élu.e.s.), epures approfondit l'inscription des méthodes qualitatives en vue d'aider à l'amélioration de la prise de décision collective et à une meilleure perception de l'évolution rapide des modes de vie. La construction de profils de ménages sur la Communauté de communes de Forez-Est en est l'une des illustrations.

contexte et objectifs

Mieux comprendre les modes de vie des habitants de Forez-Est et tester un outil d'animation de réflexion des élu.e.s. autour de ceux-ci, voici l'objectif de cette étude expérimentale.

méthodologie

En partenariat avec la CCFE et l'université Jean Monnet, cette étude a permis d'être à l'écoute des habitants sur leurs modes de vie et de travailler au lien avec l'action publique. De nombreux types de recueil d'informations ont été testés : échanges sur les marchés, résidences, entretiens semi-directifs, réunions publiques... permettant de recueillir la matière à la base de la création des profils de ménages.

à retenir

- Une expérimentation hébergée par le socle partenarial
- développement d'un outil d'observation complémentaire aux sources historiques de l'Agence
- développement d'un outil d'animation de réflexions des élu.e.s. à partir des profils des ménages et l'implication en termes d'action publique
- un accès à une diversité d'habitants
- une méthode reproductible dans le cadre d'accompagnement de documents de planification, d'études urbaines/rurales...