

les données du territoire

Suivi économique du quartier du Crêt de Roc

Epures observe le territoire depuis sa création. Elle suit son évolution à travers des données, mises à disposition par les organismes partenaires dans différents domaines : démographie, habitat, économie, équipements urbains, déplacements, environnement, PLU, quartiers, foncier. Elle les intègre à un système d'information géographique, les traite et les analyse. «Les données du territoire» ont pour vocation de diffuser de façon synthétique les résultats de cette observation pour partager la connaissance du territoire, anticiper les évolutions et éclairer les décisions publiques d'aujourd'hui.



Le suivi des quartiers Epase s'inscrit dans un dispositif d'observation permettant d'apporter un éclairage sur la mutation des quartiers depuis 2007.

L'Epase et epures ont conventionné avec l'URSSAF pour suivre l'évolution de l'emploi salarié privé à l'échelle des différents quartiers d'intervention de l'EPA et suivre leur évolution.

Quartier de centre-ville, le Crêt de Roc est à la fois résidentiel et accueille des activités tertiaires. Il s'agit principalement d'un secteur d'habitat en renouvellement.

1- Le profil socio-économique des résidents du Crêt de Roc

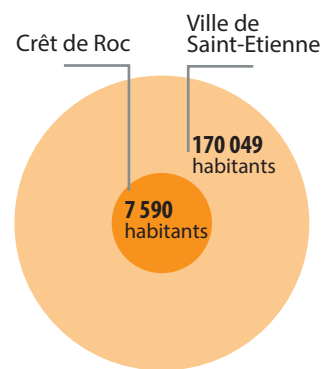
7 590 habitants, soit 4% de la population stéphanoise.

Répartition de la population :

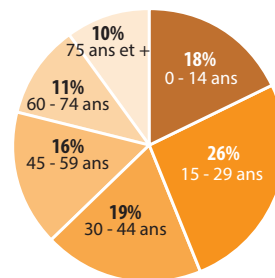
- Les **retraités** sont **sous-représentés** par rapport à la ville de Saint-Etienne (19% contre 29%).

- Pour les **autres CSP, les ouvriers** sont en **surreprésentation** par rapport à la ville de Saint-Etienne (29% contre 23%, pour ensuite 27% d'employés et 29% de professions intermédiaires).

- les 15-29 ans représentent 26% de la population résidente contre 23% dans la ville de Saint-Etienne.



Répartition de la population en fonction de l'âge en 2011



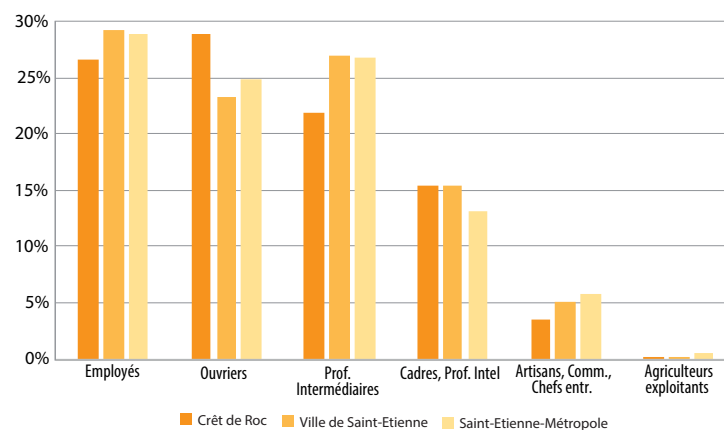
Source : DIAFRP 2011 ; traitement : epures

2 230 résidents actifs de 15 à 64 ans (dont 29% d'ouvriers, 27% d'employés et 22% de professions intermédiaires).

2 100 personnes scolarisées, ce qui est comparativement proche de la ville de Saint-Etienne (de l'ordre de 25%).

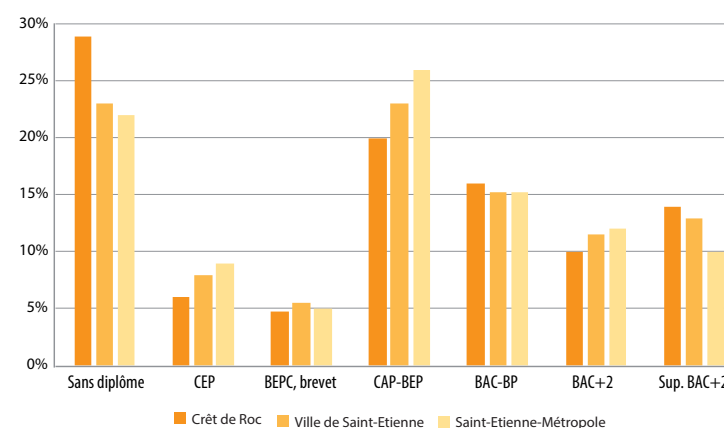
Sur les 5 200 personnes qui ne sont plus scolarisées, 29% sont sans diplôme, 20% sont titulaires d'un CAP-BEP et 16% possèdent un BAC-BP. **Comparativement à la ville de Saint-Etienne, les personnes sans diplôme sont clairement surreprésentées.** Le niveau de diplôme doit être mis en relation avec le poids des ouvriers, pour lesquels les formations suivies sont plus courtes.

Part des actifs de 16-64 ans par Catégories Socio-Professionnelles en 2011



Source : DIAFRP 2011 ; traitement : epures

Part des résidents de 15 ans ou plus non scolarisés en fonction des diplômes détenus en 2011



Source : DIAFRP 2011 ; traitement : epures

2- Le suivi des emplois au sein du Crêt-de-Roc

Emplois salariés privés*

790 emplois salariés privés en 2014 (soit 1% de l'emploi stéphanois).

Baisse de 80 emplois entre 2012 et 2014 (- 9%).

Le secteur de l'action sociale est le plus représenté (145 emplois).

116 établissements

Alors que le quartier du Crêt de Roc a connu une baisse relativement importante de son nombre d'emplois salariés privés entre 2012 et 2014 (- 80) **en grande partie expliquée par les autres secteurs de services (intérim, activités informatiques, etc)**, le nombre d'établissements salariés privés s'est quant à lui maintenu.

Trois secteurs se démarquent avec un nombre important d'établissements : le commerce et la réparation d'automobiles




Montée du Crêt de Roc

© epures

*L'Urssaf-Accoss comptabilise une partie des salariés de la fonction publique. Education : les lycées ou collèges professionnels et les écoles nationales supérieures (ne sont pas pris en compte les autres établissements publics). Administration publique : le Conseil départemental, Pôle emploi, l'EPASE, Saint-Etienne Métropole, etc. (n'est pas prise en compte la fonction publique d'Etat). Activités pour la santé humaines : les hôpitaux ou cliniques publiques.

(19 établissements), l'hébergement-restauration (16 établissements), et l'action sociale et l'hébergement social (10 établissements).

L'action sociale, secteur le plus pourvoyeur d'emplois salariés privés (145 emplois), est stable par rapport à 2012. Il est environ 2,5 fois plus représenté au sein du Crêt de Roc par rapport à la ville de Saint-Etienne.



La maison rouge

Les arts, spectacles, et activités récréatives (40 emplois) présentent la spécificité la plus élevée (quatre fois plus représentés) ainsi qu'une hausse significative de leurs effectifs (+ 17 %). Un positionnement qui s'explique en grande partie par une dynamique de quartier récente caractérisée par un milieu associatif très actif.

L'hébergement et la restauration (60 emplois) présentent une spécificité similaire, mais les effectifs sont dans ce cas en baisse (-25%).

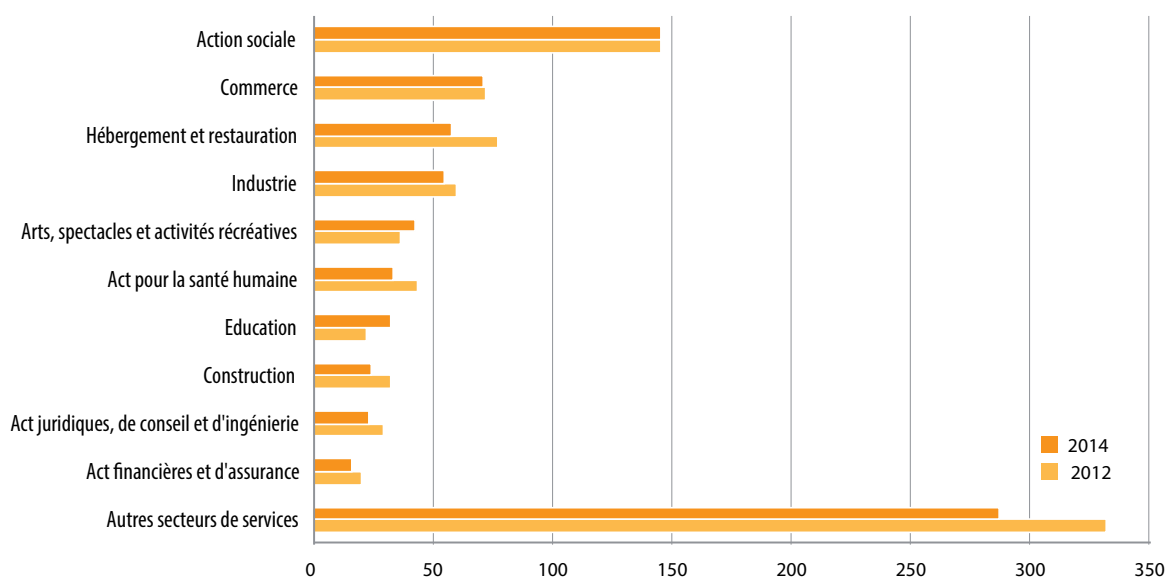
Le commerce et l'industrie, secteurs importants en nombre d'emplois (respectivement 70 et 55 emplois), sont globalement aussi bien représentés au sein du quartier que dans la ville de Saint-Etienne, malgré des effectifs légèrement à la baisse.



Castors Desjoyaux

L'éducation, malgré un nombre d'emplois plus modeste (30 emplois), présente une hausse significative de ses effectifs sur la période (+ 45%).

Evolution du nombre d'emplois salariés privés entre 2012 et 2014

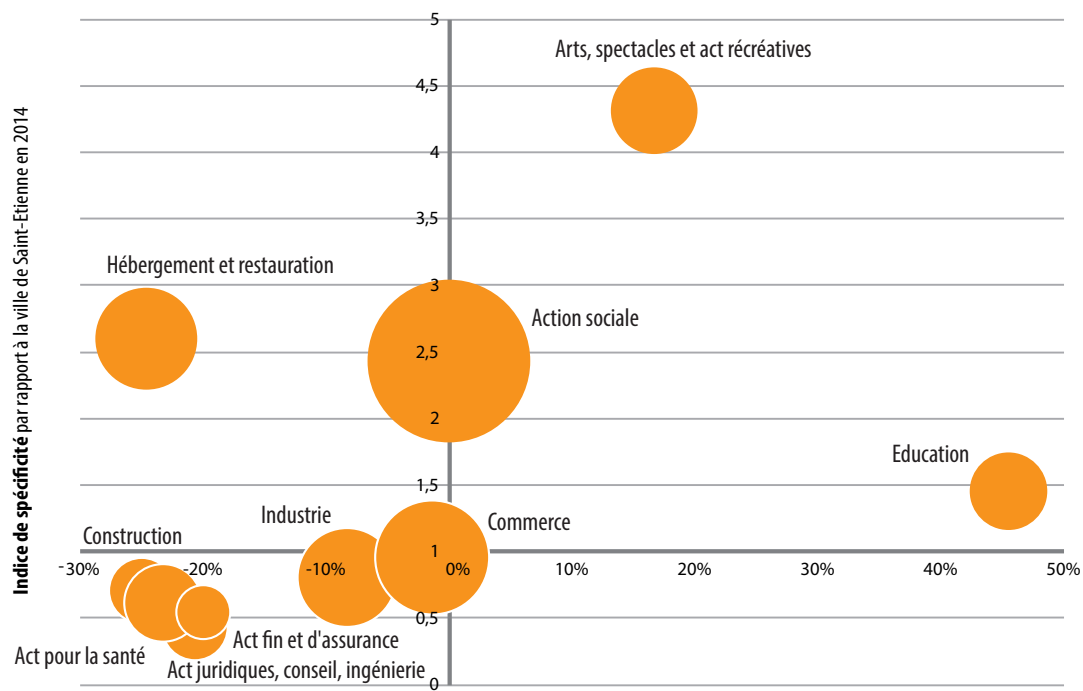


*Les autres secteurs de services comprennent notamment l'intérim et les activités informatiques

*L'industrie comprend l'industrie du meuble ainsi que la réparation et installation de machines.

Source : Acoiss-Urssaf 2012-2014 ; traitement : epures

Positionnement économique du quartier par rapport à la ville de Saint-Etienne en 2014



Evolution de l'emploi salarié privé entre 2012 et 2014

Source : Acooss-Urssaf 2012-2014 ; traitement : epures

L'indice de spécificité compare la part des emplois d'un secteur du quartier à la part des emplois de ce secteur dans la ville de St-Etienne.

Fiches disponibles dans les quartiers de Centre 2, Châteaucreux, Fauriel, Hypercentre, Manufacture Plaine-Achille: Cœur de ZAC, Manufacture Plaine-Achille: Nord de ZAC, Pont de l'âne Monthieu, Soleil, Technopole.

Les quartiers de Jacquard, Chappe-Ferdinand et Saint-Roch ne font pas l'objet de fiche cette année à cause du secret statistique qui rend les données peu exploitables.



46 rue de la télématique
CS 40801 - 42952 Saint-Etienne cedex 1
tél : 04 77 92 84 00 fax : 04 77 92 84 09
mail : epures@epures.com - web : www.epures.com

Directeur de la publication : Frédéric Bossard
Réalisation et mise en page : epures
ISSN en cours



Sources Mixtes
Groupe de produits issu de forêts
bien gérées, de sources contrôlées
et de bois ou fibres recyclés.
www.fsc.org