

# les données du territoire

## Suivi économique du quartier Manufacture Plaine Achille

*Epures observe le territoire depuis sa création. Elle suit son évolution à travers des données, mises à disposition par les organismes partenaires dans différents domaines : démographie, habitat, économie, équipements urbains, déplacements, environnement, PLU, quartiers, foncier. Elle les intègre à un système d'information géographique, les traite et les analyse. «Les données du territoire» ont pour vocation de diffuser de façon synthétique les résultats de cette observation pour partager la connaissance du territoire, anticiper les évolutions et éclairer les décisions publiques d'aujourd'hui.*



Le suivi des quartiers Epase s'inscrit dans un dispositif d'observation permettant d'apporter un éclairage sur la mutation des quartiers à partir de 2007. L'Epase et epures ont conventionné avec l'URSSAF pour obtenir des données sur l'emploi salarié privé à l'échelle des quartiers et suivre leur évolution.

Manufacture Plaine Achille est essentiellement un quartier d'activités économiques. L'habitat est peu présent et surtout concentré à Carnot.

### 1- Le profil socio-économique des résidents

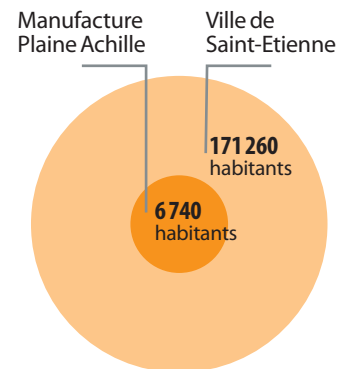
**6 740 habitants** sur les 171 260 présents au sein de la ville de Saint-Etienne (soit 4% de la population stéphanoise).

Répartition de la population :

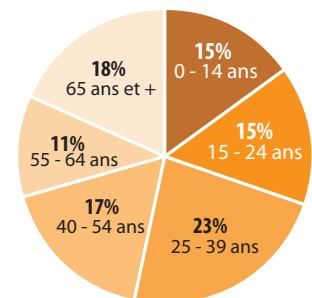
- Les **retraités** sont **sous-représentés** comparativement à la ville de Saint-Etienne (25% contre 29%).

- Les **ouvriers** et les **employés** sont, quant à eux, **surreprésentés** (respectivement 17% contre 13% et 18% contre 15%).

- Les **moins de 24 ans** représentent 31% de la population résidente, tout comme la ville de Saint-Etienne (32%).

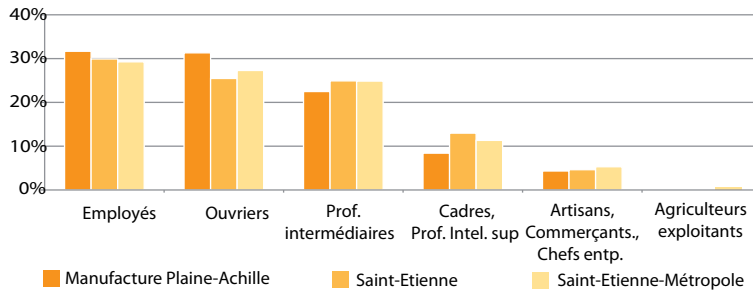


Répartition de la population en fonction de l'âge en 2010



Source : DIAFRP 2010 ; traitement : epures

Part des actifs de 15 - 64 ans par CSP en 2010



Source : DIAFRP et recensement de la population 2010 ; traitement : epures

3 180 résidents actifs de 15 à 64 ans (dont 32% d'employés, 31% d'ouvriers et 22% de professions intermédiaires).

1 385 personnes scolarisées, ce qui est assez faible comparativement à la ville de Saint-Etienne. Cela peut s'expliquer par une part modeste des 0-14 ans sur le quartier (15%, 18% sur la ville).

5 055 personnes de 15 ans ou plus ne sont plus scolarisées. Elles sont principalement sans diplôme (27%), titulaires d'un CAP-BEP (23%) ou d'un BAC-BP (17%). Le niveau de diplôme doit également être mis en relation avec le poids des ouvriers et des employés, pour lesquels les formations suivies sont plus courtes.

## 2- Le suivi des emplois au sein du quartier

### Emplois salariés privés

5 570 emplois salariés privés en 2012 (soit 7% de l'emploi stéphanois), répartis dans 615 étab.

Perte de 500 emplois entre 2007 et 2012.

Les secteurs du **commerce** et de la **métallurgie** sont les plus représentés (respectivement 1 030 et 660 emplois).

215 établissements répartis en 7 secteurs possèdent entre 200 et 450 salariés privés.

### Travailleurs indépendants (0 salarié)

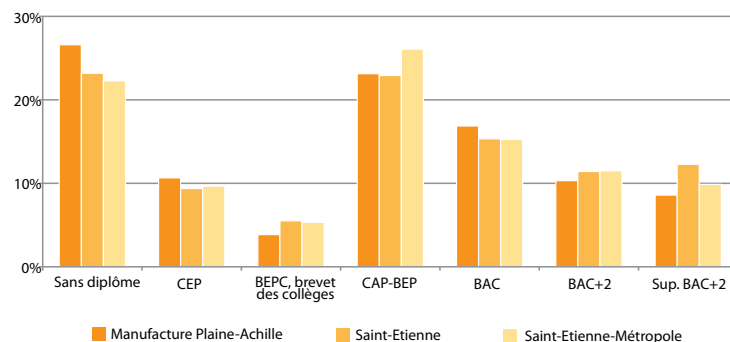
210 travailleurs indépendants en 2012.

Augmentation de 70 travailleurs indépendants entre 2007 et 2012.


Les secteurs du **commerce**, des **activités pour la santé humaine** et de la **construction** sont les plus représentés (respectivement 50, 30 et 25 travailleurs indépendants).

15 secteurs possèdent moins de 5 travailleurs indépendants.

Part des résidents de 15 ans ou plus non scolarisés en fonction des diplômes détenus en 2010




Source : DIAFRP et recensement de la population 2010 ; traitement : epures



Le stade Geoffroy Guichard

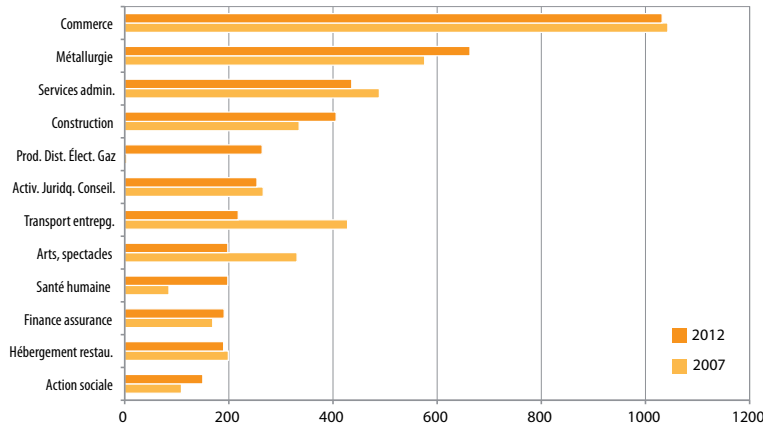
© epures



Le Zénith


© epures

### Evolution du nombre d'emplois salariés privés entre 2007 et 2012 dans les principaux secteurs d'activités



\*Le graphique ne comprend pas les secteurs d'activité dont les effectifs sont inférieurs à 150.

Source : ACOSS-URSSAF 2007-2012 ; traitement : epures



La cité du Design

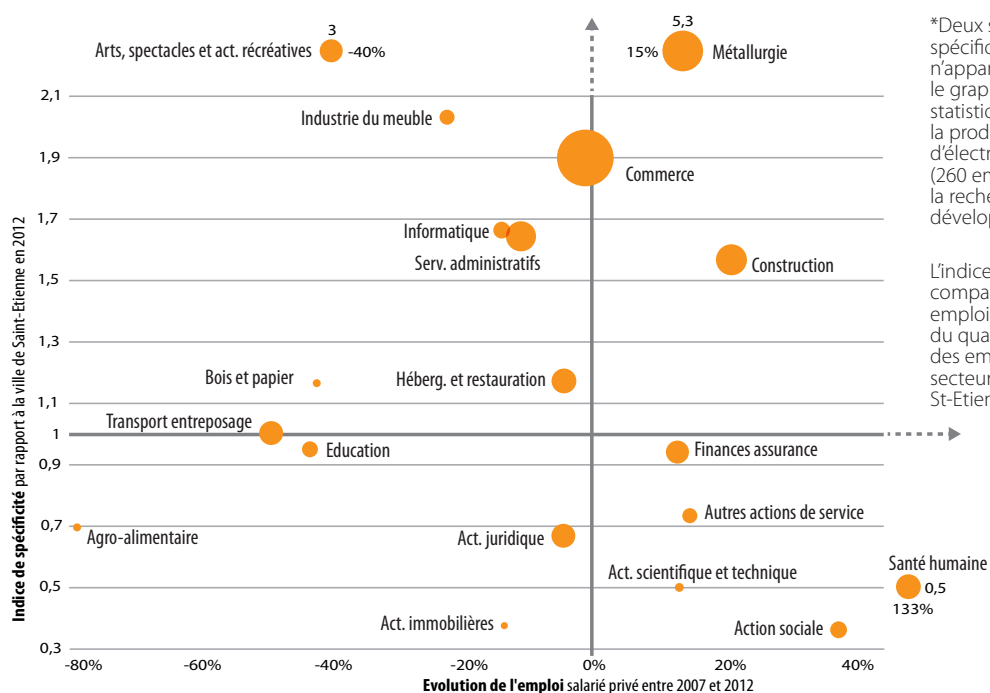
Alors que le quartier Manufacture Plaine Achille a perdu 500 emplois salariés privés entre 2007 et 2012, le nombre d'établissements salariés privés a significativement augmenté passant de 540 à 615 sur cette période. Cette situation

s'explique principalement par l'arrivée sur le quartier de jeunes entreprises aux effectifs plus réduits.

Le quartier se caractérise donc à la fois par des établissements de grande et de petite taille.

Un secteur se démarque avec un nombre important d'établissements : le commerce (130 étab.). viennent ensuite, la construction (70), l'hébergement-restauration (55) ainsi que les activités juridiques, de conseil et d'ingénierie (55), en grande partie

### Positionnement économique du quartier Manufacture Plaine Achille par rapport à la ville de Saint-Etienne en 2012



\*Deux secteurs spécifiques en 2012 n'apparaissent pas sur le graphique (secret statistique en 2007) : la prod. et distrib. d'électricité et de gaz (260 emplois en 2012), la recherche et le développement (40)

L'indice de spécificité compare la part des emplois d'un secteur du quartier à la part des emplois de ce secteur dans la ville de St-Etienne

Source : ACOSS-URSSAF 2007-2012 ; traitement : epures

expliquées par les implantations dans le cœur de la ZAC.

La **métallurgie** enregistre une **augmentation de ses effectifs** et une **spécificité importante** par rapport à la ville de Saint-Etienne, tout comme la **production et distribution d'électricité, de gaz, de vapeur et d'air conditionné, la recherche et développement ainsi que la construction.**

Le secteur du **commerce** est, quant à lui, **stable** et présente une **spécificité élevée.**

Les **arts, spectacles et activités récréatives**, bien qu'ayant connu une **baisse importante de leurs effectifs**, enregistrent une **forte spécificité** par rapport à la ville de Saint-Etienne, de même que **l'industrie du meuble, les services administratifs et les activités informatiques.**

### 3- Les mouvements des établissements au sein du quartier

910 établissements en 2007, 1 020 en 2012.

590 établissements toujours en activité dont 18% dans le commerce.

220 fermetures et 100 transferts dont 27% dans le commerce, 11% dans la construction et 8% dans l'hébergement-restauration.

40% des établissements sont non-employeurs, 35% ont moins de 10 salariés.

430 créations \* dont 23% dans le commerce et 13% dans la construction.

51% des établissements sont non-employeurs.

\*Les créations d'établissements concernent les établissements effectivement créés sur la période considérée ainsi que les établissements créés avant 2007 et implantés au sein du quartier entre 2007 et 2012.

Source : SIRENE 2007 et 2012 ; traitement : epures

#### Fiches disponibles sur les quartiers :

- Pont de l'âne Monthieu
- Châteaueux
- Saint-Roch
- Jacquard
- Chappe-Ferdinand



46 rue de la télématique  
CS 40801 - 42952 Saint-Etienne cedex 1  
tél : 04 77 92 84 00 fax : 04 77 92 84 09  
mail : epures@epures.com - web : www.epures.com

Directeur de la publication : Frédéric Bossard  
Réalisation et mise en page : epures  
ISSN en cours

