

les données du territoire

Suivi économique du quartier de Centre 2

Epures observe le territoire depuis sa création. Elle suit son évolution à travers des données, mises à disposition par les organismes partenaires dans différents domaines : démographie, habitat, économie, équipements urbains, déplacements, environnement, PLU, quartiers, foncier. Elle les intègre à un système d'information géographique, les traite et les analyse. «Les données du territoire» ont pour vocation de diffuser de façon synthétique les résultats de cette observation pour partager la connaissance du territoire, anticiper les évolutions et éclairer les décisions publiques d'aujourd'hui.



Le suivi des quartiers Epase s'inscrit dans un dispositif d'observation permettant d'apporter un éclairage sur la mutation des quartiers depuis 2007.

L'Epase et epures ont conventionné avec l'URSSAF pour suivre l'évolution de l'emploi salarié privé à l'échelle des différents quartiers d'intervention de l'EPA et suivre leur évolution.

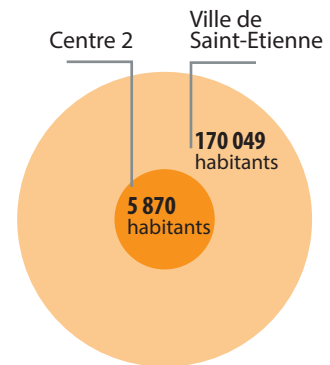
Quartier proche de l'hyper-centre, Centre 2 est à la fois résidentiel, commercial et accueillant des activités tertiaires ou de service.

1- Le profil socio-économique des résidents de Centre 2

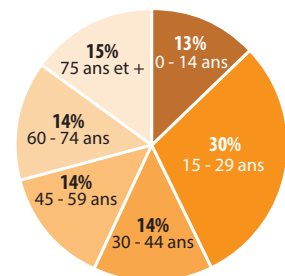
5 870 habitants en 2011, soit 4% de la population stéphanoise).

Répartition de la population :

- Les **retraités** sont **légèrement sous-représentés** par rapport à la ville de Saint-Etienne (28% contre 29%).
- Pour les **autres CSP, les ouvriers** sont **sous-représentés** par rapport à la ville de Saint-Etienne (16% contre 23%).
- Les **moins de 29 ans** représentent **43%** de la population résidente contre 39% dans la ville de Saint-Etienne.



Répartition de la population en fonction de l'âge en 2011



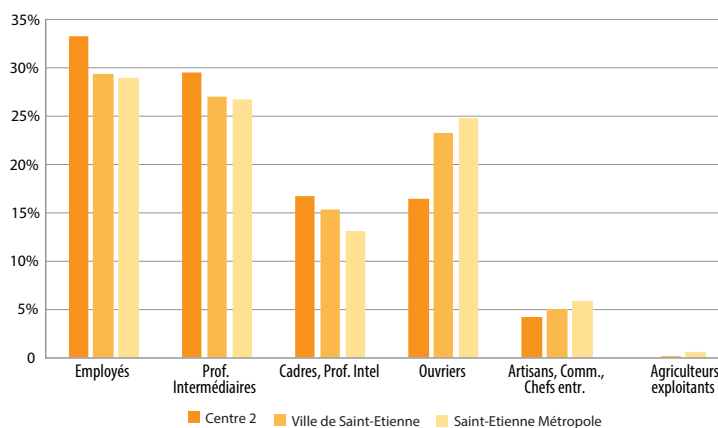
Source : DIAFRP 2011 ; traitement : epures

2 180 résidents actifs de 15 à 64 ans (dont 33% d'employés, 30% de professions intermédiaires et 16% d'ouvriers).

1 860 personnes scolarisées, ce qui est comparativement proche de la ville de Saint-Etienne (de l'ordre de 25%).

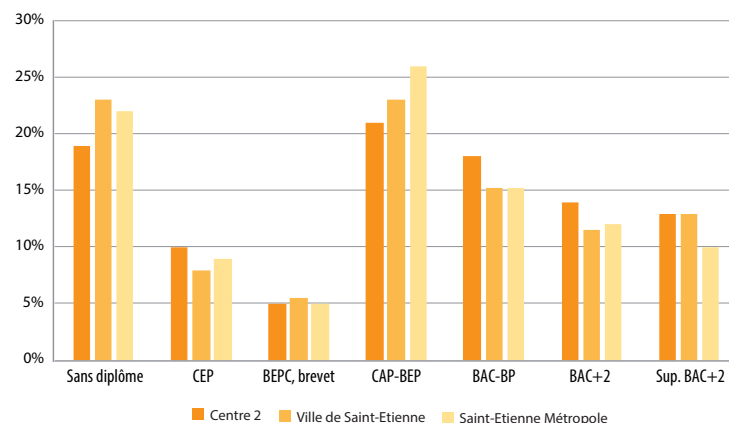
Sur les 3 810 personnes qui ne sont plus scolarisées, 21% sont titulaires d'un CAP-BEP, 19% sont sans diplôme et 18% sont titulaires d'un BAC-BP. **Comparativement à la ville de Saint-Etienne, les personnes titulaires d'un diplôme de niveau BAC+2 sont surreprésentées.** Le niveau de diplôme doit être mis en relation avec le poids des professions intermédiaires, pour qui les formations suivies sont plus longues.

Part des actifs de 16-64 ans par Catégories Socio-Professionnelles en 2011



Source : DIAFRP 2011 ; traitement : epures

Part des résidents de 15 ans ou plus non scolarisés en fonction des diplômes détenus en 2011



Source : DIAFRP 2011 ; traitement : epures

2- Le suivi des emplois au sein de Centre 2

Emplois salariés privés*

1 480 emplois salariés privés en 2014 (soit 2% de l'emploi salarié privé stéphanois).

Perte de 120 emplois entre 2012 et 2014 (-7%).

Le secteur du **commerce** est le plus représenté (630 emplois).

130 établissements

Alors que le quartier Centre 2 a connu une baisse de son nombre d'emplois salariés privés entre 2012 et 2014 (- 120 emplois) en grande partie expliquée par l'action sociale, le nombre d'établissements salariés privés s'est quant à lui stabilisé autour de 130 établissements présents au sein du quartier.

Deux secteurs répertorient à eux seuls plus de la moitié des établissements de Centre 2 : le commerce (47 établissements), les arts, spectacles et activités



Centre commercial Centre 2

© epures

*L'Urssaf-Accoss comptabilise une partie des salariés de la fonction publique. Education : les lycées ou collèges professionnels et les écoles nationales supérieures (ne sont pas pris en compte les autres établissements publics). Administration publique : le Conseil départemental, Pôle emploi, l'EPASE, Saint-Etienne Métropole, etc. (n'est pas prise en compte la fonction publique d'Etat). Activités pour la santé humaines : les hôpitaux ou cliniques publiques.

récréatives (20 établissements). Dans une moindre mesure, le quartier se caractérise également par la présence significative d'activités de services administratifs et de soutien ainsi que d'activités rattachées à l'éducation même si ces deux secteurs ont connu une baisse importante de leurs effectifs.



© epures

Rue du 11 Novembre

Le **commerce**, secteur le plus pourvoyeur d'emplois du quartier (630 emplois), enregistre une forte spécificité par rapport à la ville de Saint-Etienne (4,5 fois plus représenté) tout en affichant une légère baisse de son effectif (- 2 %). Ce secteur représente ainsi 42% de l'emploi salarié privé du quartier, une part en légère croissance par rapport à 2012. Un positionnement qui s'explique par la présence dans ce quartier d'un grand centre commercial.

Les **arts, spectacles et activités récréatives** (100 emplois) présentent également une forte spécificité puisqu'ils sont plus de 5 fois plus représentés par rapport à la ville de Saint-Etienne. **L'action sociale**, secteur regroupant plus de 140 emplois



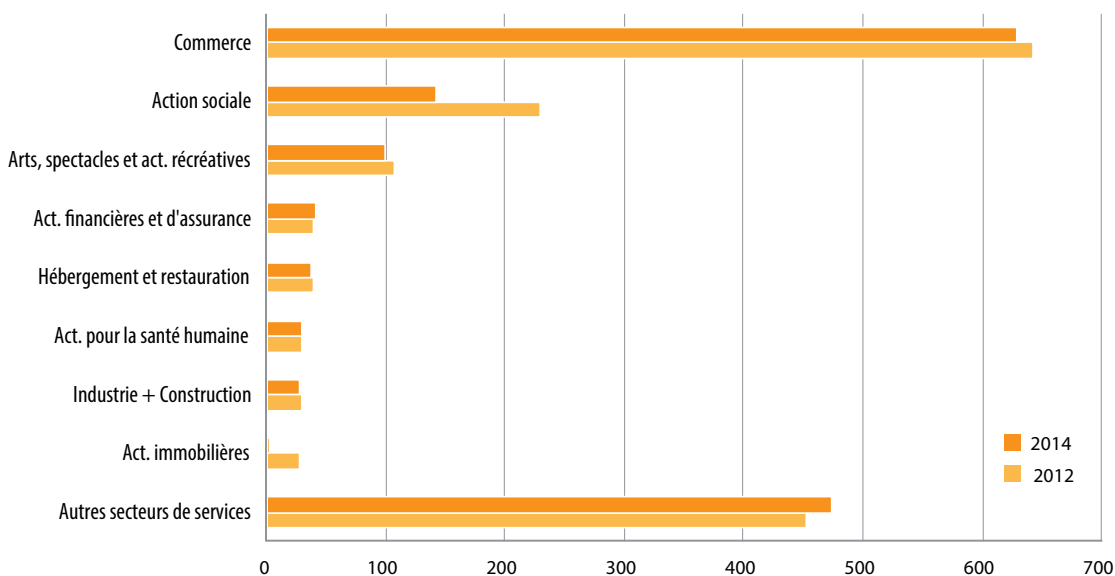
Maison de l'Université

© epures

en 2014, perd quant à elle 90 emplois par rapport à 2012.

Les services aux entreprises (activités bancaires, d'assurances et immobilières) sont très peu présents au sein de ce quartier.

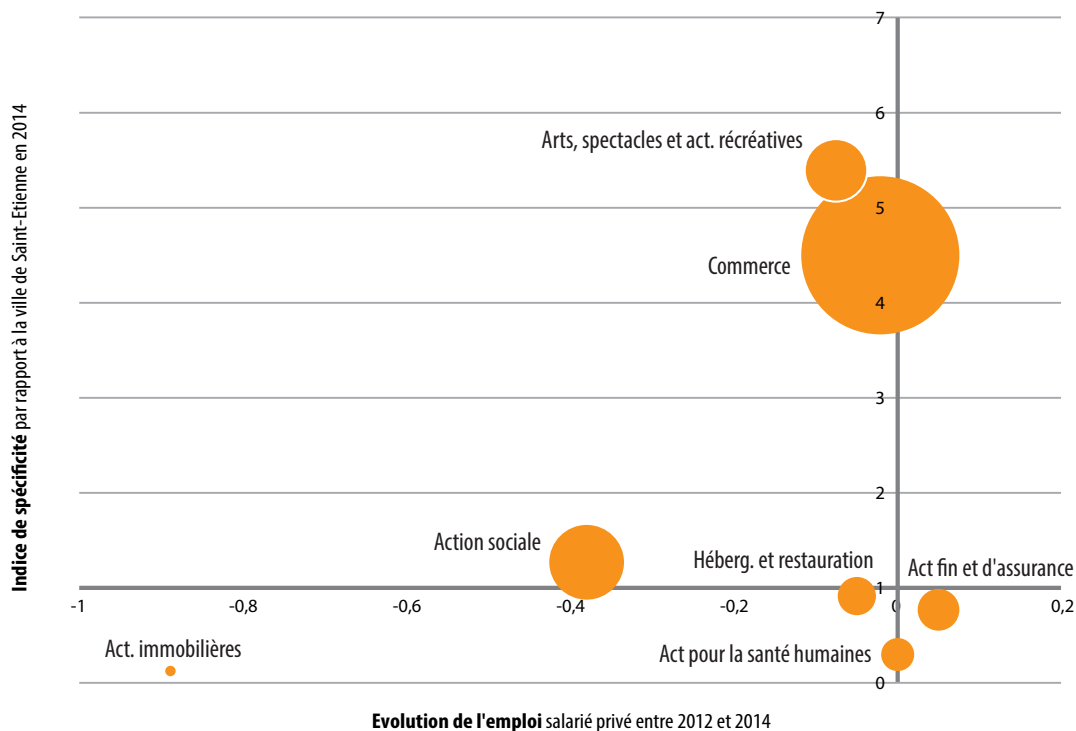
Evolution du nombre d'emplois salariés privés entre 2012 et 2014



*Les autres secteurs de services comprennent entre autres l'éducation et l'administration publique.

Source : Acoess-Urssaf 2012-2014 ; traitement : epures

Positionnement économique du quartier par rapport à la ville de Saint-Etienne en 2014



Source : Acooss-Urssaf 2012-2014 ; traitement : epures

L'indice de spécificité compare la part des emplois d'un secteur du quartier à la part des emplois de ce secteur dans la ville de St-Etienne.

Fiches disponibles dans les quartiers de Châteaueux , Manufacture Plaine-Achille : Cœur de ZAC, Manufacture Plaine-Achille : Nord de ZAC, Crêt de Roc, Fauriel, Hypercentre, Pont de l'âne Monthieu, Soleil, Technopole .

Les quartiers de Jacquard, Chappe-Ferdinand et Saint-Roch ne font pas l'objet de fiche cette année à cause du secret statistique qui rend les données peu exploitables.



46 rue de la télématique
CS 40801 - 42952 Saint-Etienne cedex 1
tél : 04 77 92 84 00 fax : 04 77 92 84 09
mail : epures@epures.com - web : www.epures.com

Directeur de la publication : Frédéric Bossard
Réalisation et mise en page : epures
ISSN en cours



Sources Mixtes
Groupe de produits issu de forêts
bien gérées, de sources contrôlées
et de bois ou fibres recyclés.
www.fsc.org