

# les données du territoire

## Suivi économique du quartier Soleil

*Epures observe le territoire depuis sa création. Elle suit son évolution à travers des données, mises à disposition par les organismes partenaires dans différents domaines : démographie, habitat, économie, équipements urbains, déplacements, environnement, PLU, quartiers, foncier. Elle les intègre à un système d'information géographique, les traite et les analyse. «Les données du territoire» ont pour vocation de diffuser de façon synthétique les résultats de cette observation pour partager la connaissance du territoire, anticiper les évolutions et éclairer les décisions publiques d'aujourd'hui.*



Le suivi des quartiers Epase s'inscrit dans un dispositif d'observation permettant d'apporter un éclairage sur la mutation des quartiers depuis 2007.

L'Epase et epures ont conventionné avec l'URSSAF pour obtenir des données sur l'emploi salarié privé à l'échelle des différents quartiers d'intervention de l'EPA et suivre leur évolution.

### 1- Le profil socio-économique des résidents du Soleil

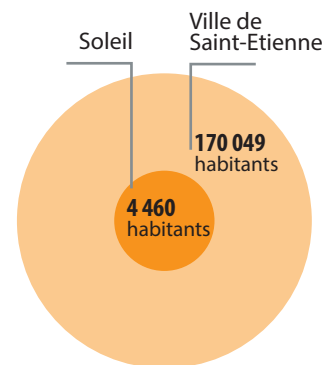
4 460 habitants, soit 3% de la population stéphanoise.

Répartition de la population :

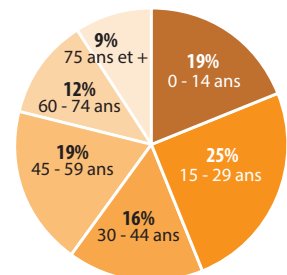
- Les **retraités** sont **sous-représentés** comparativement à la ville de Saint-Etienne (20% contre 29%).

- Les **ouvriers** sont **surreprésentés** (41% contre 23%).

- La répartition de la population en fonction de l'âge ne présente pas de différence significative par rapport à la ville de Saint-Etienne.



Répartition de la population en fonction de l'âge en 2011



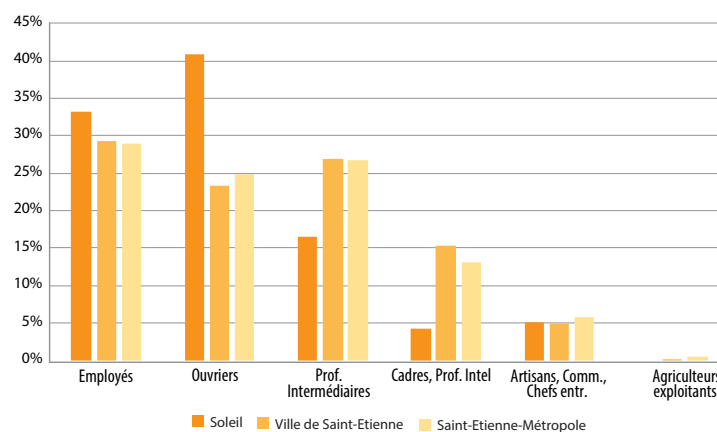
Source : DIAFRP 2011 ; traitement : epures

**1 955 résidents actifs** de 15 à 64 ans (dont 41% d'ouvriers, 33% d'ouvriers, 17% de professions intermédiaires).

**1 055 personnes scolarisées**, ce qui est comparativement proche de la ville de Saint-Etienne (de l'ordre de 25%).

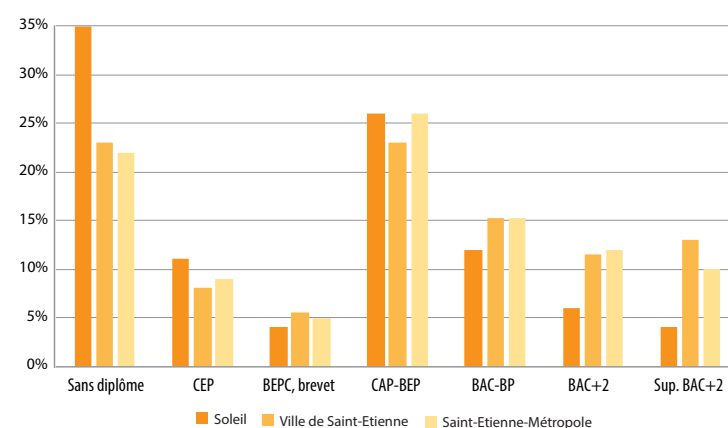
Sur les 3 170 personnes qui ne sont plus scolarisées, 35% sont sans diplôme, 26% sont titulaires d'un CAP-BEP et 12% sont détentrices d'un BAC-BP. Comparativement à la ville de Saint-Etienne, les personnes sans diplôme et les personnes titulaires d'un diplôme de niveau CEP ou CAP-BEP sont clairement surreprésentées. Le niveau de diplôme doit être mis en relation avec le poids des ouvriers, pour lesquels les formations suivies sont plus courtes.

Part des actifs de 16-64 ans par Catégories Socio-Professionnelles en 2011



Source : DIAFRP 2011 ; traitement : epures

Part des résidents de 15 ans ou plus non scolarisés en fonction des diplômes détenus en 2011



Source : DIAFRP 2011 ; traitement : epures

## 2- Le suivi des emplois au sein du quartier du Soleil

Le quartier du Soleil, qui a perdu 120 emplois salariés privés entre 2007 et 2012, a également vu son nombre d'établissements salariés privés diminuer, passant de 98 à 91 sur cette période.

Les secteurs qui comptabilisent le plus grand nombre d'établissements sont le commerce et

### Emplois salariés privés

990 emplois salariés privés en 2014 (soit 1% de l'emploi stéphanois).

Baisse de 120 emplois entre 2012 et 2014 (- 10%).

L'action sociale est la plus représentée (340 emplois). Viennent ensuite la construction et le commerce (respectivement 110 et 100 emplois).

90 établissements



Quartier du Soleil

© epures

\* L'Urssaf-Accoss comptabilise une partie des salariés de la fonction publique. Education : les lycées ou collèges professionnels et les écoles nationales supérieures (ne sont pas pris en compte les autres établissements publics). Administration publique : le Conseil départemental, Pôle emploi, l'EPASE, Saint-Etienne Métropole, etc. (n'est pas prise en compte la fonction publique d'Etat). Activités pour la santé humaines : les hôpitaux ou cliniques publiques.

la réparation d'automobiles (18 établissements), la construction (13 établissements), et l'action sociale / hébergement social (10 établissements).

**L'action sociale**, secteur le plus pourvoyeur d'emplois avec 435 emplois, voit ses effectifs augmenter depuis 2012 (+ 3 %) et présente une spécificité très élevée, puisqu'elle est environ six fois plus représentée au Soleil par rapport à la ville de Saint-Etienne. Ce secteur représente à lui seul 44% de l'emploi salarié privé du quartier, un poids plus important en termes de représentativité par rapport à 2012 (38%).

La **construction** (110 emplois) fait elle aussi partie des secteurs

spécifiques du quartier, malgré des effectifs en baisse de 11%.

La **métallurgie** (85 emplois) est également un secteur spécifique (près de quatre fois plus représenté), conforté par une hausse de 11% de ses effectifs.

Le **commerce** (100 emplois), quant à lui, est aussi bien représenté au Soleil que dans l'ensemble de la ville, avec une hausse de 11% de ses effectifs.

Le **transport-entreposage**, bien qu'ayant connu une baisse de ses effectifs, enregistre une légère spécificité par rapport à la ville de Saint Etienne.

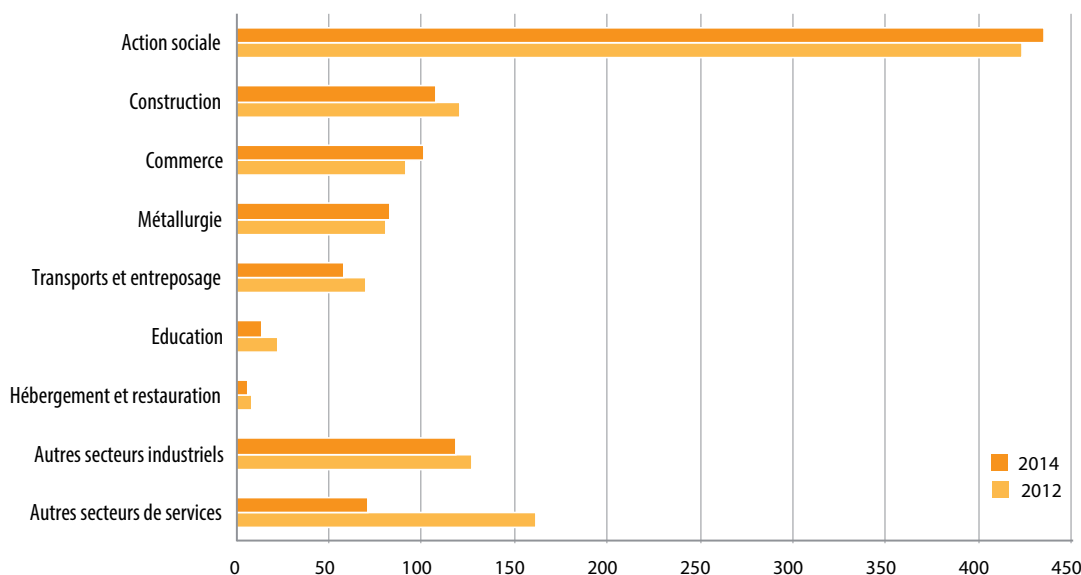
L'**offre d'hébergement-restauration** reste faible comparative-ment à la ville de Saint-Etienne.



La Grande Mosquée

© epures

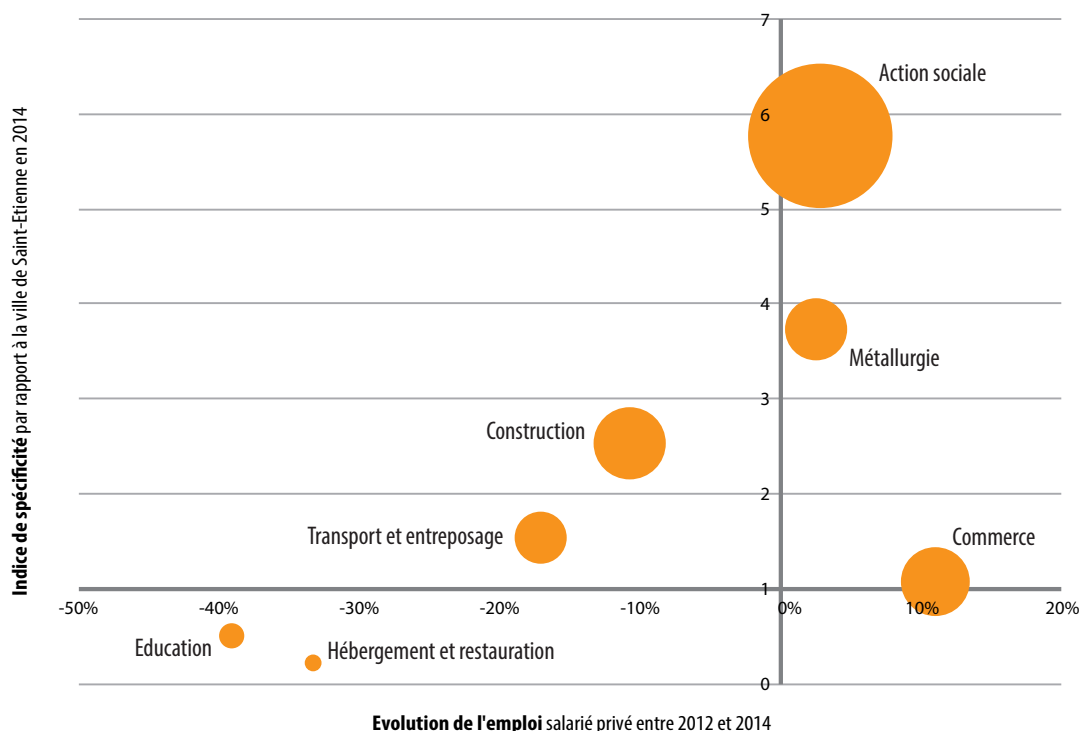
#### Evolution du nombre d'emplois salariés privés entre 2012 et 2014



\*Les autres secteurs de services comportent notamment les activités informatiques, l'édition et l'audiovisuel, les activités pour la santé humaine.  
\*Les autres secteurs industriels sont composés entre autres de la fabrication de machines et équipements.

Source : Acooss-Urssaf 2012-2014 ; traitement : epures

### Positionnement économique du quartier par rapport à la ville de Saint-Etienne en 2014



Source : Acooss-Urssaf 2012-2014 ; traitement : epures

L'indice de spécificité compare la part des emplois d'un secteur du quartier à la part des emplois de ce secteur dans la ville de St-Etienne.

**Fiches disponibles dans les quartiers de** Centre 2, Châteaucreux, Crêt de Roc, Fauriel, Hypercentre, Manufacture Plaine-Achille : Cœur de ZAC, Manufacture Plaine-Achille : Nord de ZAC, Pont de l'âne Monthieu, Technopole.

Les quartiers de Jacquard, Chappe-Ferdinand et Saint-Roch ne font pas l'objet de fiche cette année à cause du secret statistique qui rend les données peu exploitables.



46 rue de la télématique  
CS 40801 - 42952 Saint-Etienne cedex 1  
tél : 04 77 92 84 00 fax : 04 77 92 84 09  
mail : epures@epures.com - web : www.epures.com

Directeur de la publication : Frédéric Bossard  
Réalisation et mise en page : epures  
ISSN en cours



Sources Mixtes  
Groupe de produits issu de forêts  
bien gérées, de sources contrôlées  
et de bois ou fibres recyclés.  
www.fsc.org